



COMUNE DI GALLIATE

Provincia di Novara
C.A.P. 28066
Piazza Martiri della Libertà, 28
P.IVA 00184500031

Settore Programmazione Territoriale Sportello Unico dell'Edilizia

e-mail: urbanistica@comune.galliate.no.it

P.E.C.: comunegalliate@legalmail.it

Tel. 0321.800700

Galliate, 10/04/2025

SSpett. le Soprintendenza archeologica, Belle Arti e
Paesaggio per le Province di Biella, Novara,
Verbano-Cusio-Ossola e Vercelli
C.so Felice Cavallotti, 27
Novara
sabap-no@pec.cultura.gov.it

Comune di Galliate
Settore Polizia Locale
Settore Patrimonio e Lavori Pubblici

e p.c. ARA LOGISTICA 5 SRL
PEC: ara.logistica.5@pec-legal.it

ING. BARBI STEFANO
PEC: stefano.barbi2@ingpec.eu

OGGETTO: Piano Esecutivo Convenzionato all'ambito APT.1 – Uso produttivo
SUE 4/2023 prot. 29697/2022 del 06/12/2023

Convocazione Conferenza di Servizi decisoria in forma semplificata ed in modalità asincrona.

Premesso che:

- il Proponente ha trasmesso il documento "Proposta Piano Esecutivo Convenzionato all'ambito APT.1 -- USO PRODUTTIVO" sito in Comune di Galliate" ed i suoi allegati, registrati dallo scrivente in data 14.12.2023 prot. 29697/2023;
- l'Amministrazione comunale ha accolto la documentazione tecnica sopraccitata con DG.C. n.13 del 20/01/2025.

Considerati:

- i contenuti della proposta di parte,
- i termini di legge per l'approvazione del documento;

Visti:

- la L.R. 56/77 "Tutela ed uso del suolo" ;
- la L. 241/90 "Nuove norme in materia di procedimento amministrativo e di diritto di accesso ai documenti amministrativi";

SI CONVOCA

la S.V. alla Conferenza di Servizi **decisoria in forma semplificata ed in modalità asincrona**, per la valutazione del documento richiamato in premessa.

A tale fine si comunica a codesto Ente in indirizzo che:

1) La documentazione oggetto di valutazione è quella citata in premessa e si trova al seguente link valido per 7 giorni a far data di trasmissione:

<https://we.tl/t-383KNGsySq>

2) Il termine entro il quale possono richiedere al Proponente integrazioni documentali o chiarimenti è di **30 giorni dal ricevimento della presente**.

3) Il termine perentorio entro il quale devono rendere allo Scrivente **le proprie determinazioni è fissato al 26.05.2025**. Si rammenta che ai sensi dell'art. 14 bis del testo vigente della legge 241/90, le suddette determinazioni devono:

- essere formulate in termini di assenso o dissenso,
- in caso di dissenso, indicare le modifiche eventualmente necessarie ai fini dell'assenso,
- in caso di assenso, indicare le eventuali prescrizioni dettate,
- essere espresse in modo chiaro ed analitico ed essere congruamente motivate.

La mancata comunicazione delle determinazioni entro il suddetto termine ovvero la comunicazione di determinazioni prive dei suddetti requisiti **equivale ad assenso senza condizioni**.







































Distinti saluti

IL RESPONSABILE DEL SETTORE
PROGRAMMAZIONE TERRITORIALE
dott. Ing. Ottolini Claudio

Attestazione ex articolo 3 D.Lgs. 12.2.1993, n.39.

Documento prodotto con sistema informativo automatizzato del Comune di Galliate –
Settore Programmazione Territoriale, Sportello Unico dell'Edilizia

Allegati:

 00 - Elenco degli elaborati	Firefox PDF Document	80 KB	No	82 KB	3%	22/01/2025 12:23
 01.Inquadramento.pdf	File Verificabile da InfoCa...	19.710 KB	No	19.754 KB	1%	13/01/2025 11:36
 01_Planimetria individuazione aree.pdf	File Verificabile da InfoCa...	7.140 KB	No	7.265 KB	2%	13/01/2025 11:35
 02.Estratto catastale.pdf	File Verificabile da InfoCa...	5.457 KB	No	5.473 KB	1%	13/01/2025 11:35
 03.Estratto PRGC.pdf	File Verificabile da InfoCa...	6.948 KB	No	7.035 KB	2%	13/01/2025 11:36
 04.Rilievo.pdf	File Verificabile da InfoCa...	4.303 KB	No	4.326 KB	1%	13/01/2025 11:35
 05.1.Verifica standard.pdf	File Verificabile da InfoCa...	7.117 KB	No	7.239 KB	2%	13/01/2025 11:35
 05.Verifiche urbanistiche.pdf	File Verificabile da InfoCa...	7.134 KB	No	7.260 KB	2%	13/01/2025 11:36
 06.1.Dimostrazione parcheggi pertinenziali.pdf	File Verificabile da InfoCa...	6.127 KB	No	6.262 KB	3%	13/01/2025 11:35
 06.Proposta progettuale.pdf	File Verificabile da InfoCa...	6.108 KB	No	6.240 KB	3%	13/01/2025 11:35
 07.Sezioni stradali.pdf	File Verificabile da InfoCa...	3.848 KB	No	4.054 KB	6%	13/01/2025 11:35
 08.Smaltimento acque.pdf	File Verificabile da InfoCa...	6.869 KB	No	7.091 KB	4%	13/01/2025 11:35
 09.Illuminazione pubblica.pdf	File Verificabile da InfoCa...	6.754 KB	No	6.949 KB	3%	13/01/2025 11:35
 10.Rete sottoservizi.pdf	File Verificabile da InfoCa...	6.692 KB	No	6.885 KB	3%	13/01/2025 11:35
 11.Segnaletica stradale.pdf	File Verificabile da InfoCa...	6.731 KB	No	6.925 KB	3%	13/01/2025 11:36
 12.Dettaglio roatorie.pdf	File Verificabile da InfoCa...	4.246 KB	No	4.459 KB	5%	13/01/2025 11:35
 13.Colonnine di ricarica.pdf	File Verificabile da InfoCa...	4.350 KB	No	4.538 KB	5%	13/01/2025 11:36
 14.Livellette_agg.pdf	File Verificabile da InfoCa...	534 KB	No	563 KB	6%	22/01/2025 12:19
 15.Tavola del verde.pdf	File Verificabile da InfoCa...	4.464 KB	No	4.630 KB	4%	17/01/2025 13:33
 16.Sezione e prospetti di progetto.pdf	File Verificabile da InfoCa...	1.444 KB	No	1.723 KB	17%	17/01/2025 13:33
 17.RELAZIONE TECNICA ILLUSTRATIVA.pdf	File Verificabile da InfoCa...	2.017 KB	No	2.045 KB	2%	13/01/2025 11:35
 18.RELAZIONE DI INVARIANZA IDRAULICA_privato.pdf	File Verificabile da InfoCa...	609 KB	No	635 KB	5%	13/01/2025 11:35
 18.RELAZIONE DI INVARIANZA IDRAULICA_pubblico.pdf	File Verificabile da InfoCa...	535 KB	No	551 KB	3%	13/01/2025 11:35
 19 computo metrico estimativo.PDF	File Verificabile da InfoCa...	275 KB	No	2.318 KB	89%	13/01/2025 11:35
 19 Costi sicurezza.PDF	File Verificabile da InfoCa...	106 KB	No	589 KB	83%	13/01/2025 11:35
 19 Elenco prezzi.PDF	File Verificabile da InfoCa...	170 KB	No	1.344 KB	88%	13/01/2025 11:35
 19 Quadro economico.PDF	File Verificabile da InfoCa...	32 KB	No	72 KB	57%	13/01/2025 11:35
 20_NTA APT.1.pdf	File Verificabile da InfoCa...	307 KB	No	315 KB	3%	13/01/2025 11:35
 21 - Bozza schema conv_agg.pdf	File Verificabile da InfoCa...	325 KB	No	399 KB	19%	22/01/2025 12:20
 22 - GALLIATE - RTP R3.pdf	File Verificabile da InfoCa...	13.133 KB	No	13.385 KB	2%	13/01/2025 11:36
 23_Impatto viabilistico.pdf	File Verificabile da InfoCa...	28.716 KB	No	31.212 KB	8%	13/01/2025 11:35
 24.RELAZIONE PAESAGGISTICA GALLIATE.pdf	File Verificabile da InfoCa...	6.934 KB	No	7.115 KB	3%	13/01/2025 11:35
 25 RELAZIONE PER TRASFORMAZIONE DI BOSCO.pdf	File Verificabile da InfoCa...	7.331 KB	No	7.548 KB	3%	13/01/2025 11:36
 26.tavola compensazioni ambientali.pdf	File Verificabile da InfoCa...	1.892 KB	No	1.903 KB	1%	13/01/2025 11:35
 27_compensazioni ambientali comune20241209.pdf	File Verificabile da InfoCa...	1.511 KB	No	1.597 KB	6%	13/01/2025 11:36
 28.Asseverazione esclusione iter valutativo compatibilità ostacoli ENAC.pdf	File Verificabile da InfoCa...	589 KB	No	600 KB	2%	17/01/2025 13:33
 29_Relazione_decisione_OTC_ATP1.pdf	Firefox PDF Document	2.468 KB	No	2.536 KB	3%	13/01/2025 12:39
 30_provvedimento_finale_VAS_APT._1_-_novembre_2024-1	Firefox PDF Document	293 KB	No	348 KB	16%	13/01/2025 12:39